

COMMUNE D'EVIAN

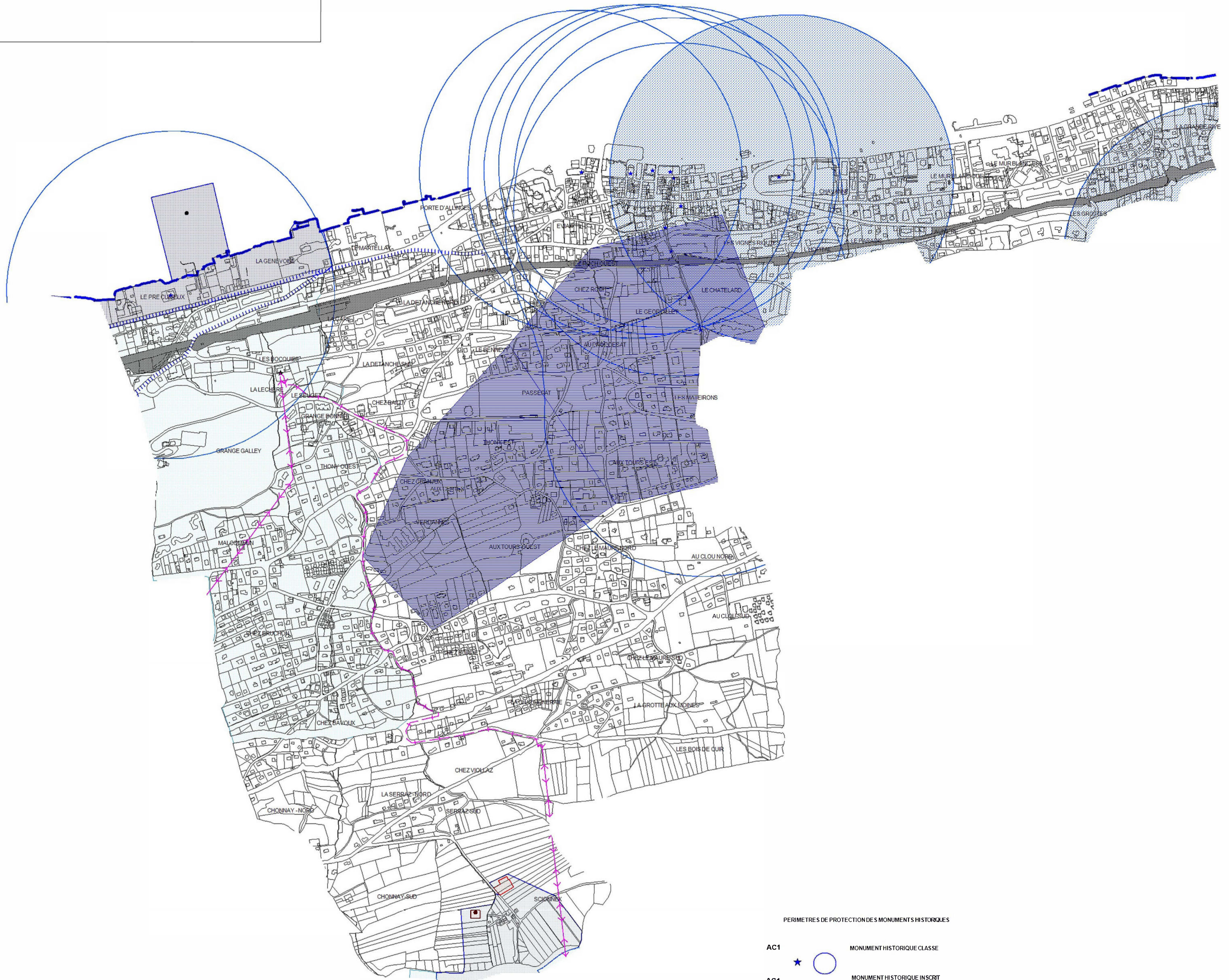
PLAN LOCAL D'URBANISME

PLAN DES SERVITUDES D'UTILITE PUBLIQUE












Janvier 2025



échelle 1/5000



PERIMETRES DE PROTECTION DES MONUMENTS HISTORIQUES

- AC1   MONUMENT HISTORIQUE CLASSE
- AC1  MONUMENT HISTORIQUE INSCRIT
- I 4  CANALISATIONS ELECTRIQUES
- T 1  CHEMIN DE FER
- EL 3  MARCHÉPIED CONSERVATION DU DOMAINE PUBLIC FLUVIAL
- AS 1  PERIMETRES DE PROTECTION DE S EAUX MINERALES
- AS 1 PERIMETRES DE PROTECTION DE S EAUX POTABLES
 -  IMMEDIAT
 -  RAPPROCHE
 -  ELOIGNE
- PT 3  RESEAUX DE TELECOMMUNICATIONS